











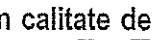











CERERE
pentru afișarea ofertei de vânzare a terenului

Județul HUNEDOARA / ORAS SIMERIA	Nr. <u>692</u> / din <u>14 06 / 2019</u>
Primăria ORAS SIMERIA	<u>201</u>
Numele și prenumele funcționarului primăriei care primește cererea*: <u>GIURGET I. OLIVIA</u>	Semnatura funcționarului care primește oferta de vânzare: 

Stimate Domnule Primar,

(*)Subsemnatul, Iacomi Alin, cetatean roman, CNP , domiciliat in municipiul , nr  jud  identificat cu , eliberat de  si Iacomi Gheorghe, cetatean roman, domiciliat in , nr  jud  ,avand , identificat cu  nr , in calitate de asociati in cadrul societatii SC BEST DRIVERS TRANS SRL, cu sediul social in , judetul , avand CUI  inregistrata la registrul comertului cu numarul 

2.(*) Pentru SC BEST DRIVERS TRANS SRL, cu sediul social in , nr  judetul , avand , inregistrata la registrul comertului cu numarul 

Având în vedere dispozițiile Legii nr. 17/2014 privind unele măsuri de reglementare a vânzării-cumpărării terenurilor agricole situate în extravilan și de modificare a Legii nr. 268/2001 privind privatizarea societăților comerciale ce dețin în administrare terenuri proprietate publică și privată a statului cu destinație agricolă și înființarea Agenției Domeniilor Statului, cu modificările ulterioare, solicit prin prezenta cerere afișarea ofertei de vânzare anexată, în termenul prevăzut de Legea nr. 17/2014, cu modificările ulterioare.

Am cunoștință despre existența următorilor preempatori pentru exercitarea dreptului de preempțiune asupra ofertei mele de vânzare:

1. Din categoria "coproprietari": NU

2. Din categoria "arendași": NU ESTE CAZU

3. Din categoria "proprietari vecini": Nord- Holdarean Aurel Sud- Dobro Aurel

Est: Toolan Postarie Vest- Prin Orașului Simeria

4. Statul român, prin Agenția Domeniilor Statului.

Declar ca sunt proprietar al terenului in suprafata de 6400 mp situat in extravilanul localitatii SIMERIA identificat cu numar cadastral 60793, inscris in cartea funciara nr. 60793 a ORASULUI SIMERIA care face obiectul ofertei de vanzare.

Declar că:

- terenul face obiectul unor litigii sau al unei proceduri de executare silită: Da [] Nu [];

- terenul este grevat de sarcini: Da [] Nu [];

- am cunoștință și am respectat prevederile art. 4 alin. (2) din Legea nr. 17/2014, cu modificările ulterioare, cu privire la înstrăinarea terenurilor agricole situate în extravilan pe care sunt situri arheologice clasate.

În susținerea cererii, depun următoarele acte doveditoare*1)

1. Copie BI/CI ADMINISTRATOR;(ASOCIATI)

2. Copie act proprietate, CVC

3. Extras de Carte Funciara de Informare si Extras de plan Cadastral pentru terenul agricol extravilan
Sunt de acord ca datele din cererea pentru afişarea ofertei de vânzare, din oferta de vânzare și din documentele anexate să fie introduse în bazele de date care se organizează în temeiul Legii nr. 17/2014, cu modificările ulterioare, cu respectarea dispozițiilor Legii nr. 677/2001 pentru protecția persoanelor cu privire la prelucrarea datelor cu caracter personal și libera circulație a acestor date, cu modificările și completările ulterioare.
Cunoscând că falsul în declarații se pedepsește conform Legii nr. 286/2009 privind Codul penal, cu modificările și completările ulterioare, declar că datele sunt reale, corecte și complete.

Vânzător/imputernicit,
SC BEST DRIVERS TRANS SRL prin:

IACOMI ALIN
Semnătura

Data14.06.2019.....



IACOMI GHEORGHE

Semnătura

Data 14.06.2019.....



NOTE:

- Campurile notate cu (*) sunt obligatoriu de completat.
- Campurile notate cu (**) se completeaza in cazul in care sunt cunoscute informatiile.

1) Se completeaza numele si prenumele proprietarului terenului.

2) Se va completa in cifre si litere.

3) Se completeaza categoria de folosinta a terenurilor agricole situate in extravilan productive, care sunt: arabile, viile, livezile, pepinierile viticole, pomicole, plantatiile de hamei si duzi, pasunile, fanetele, serele, solarele, rasadnitele si altele asemenea, cele cu vegetatie forestiera, daca nu fac parte din amenajamentele silvice, pasunile impadurite, cele ocupate cu constructii si instalatii agrozootehnice, amenajarile piscicole si de imbunatatiri funciare, drumurile tehnologice si de exploatare agricola, platformele si spatiile de depozitare care servesc nevoilor productiei agricole si terenurile neproductive care pot fi amenajate si folosite pentru productia agricola.

4) Se completeaza cu „X” rubricile in care informatiile pot fi comparate cu datele din Registrul agricol, evidentele fiscale, evidentele de stare civila, altele asemenea.